



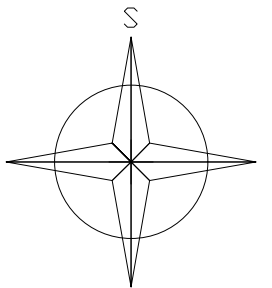


PARCELY DOTČENÉ STAVBOU

PARCEL. Č.	VLASTNÍK	ZPŮSOB VYUŽITÍ	DRUH POZEMKU	ZPŮSOB OCHRANY	M <sup>2</sup>
1544/1	Obec Řepeč, č. p. 83, 391 61 Řepeč	sportoviště a rekreační plocha	ostatní plocha		1318
1089/4	Obec Řepeč, č. p. 83, 391 61 Řepeč		lesní pozemek	pozemek určený k plnění funkcí lesa	15277
1900/2	Obec Řepeč, č. p. 83, 391 61 Řepeč	zeleň	ostatní plocha		645
1679/2	Obec Řepeč, č. p. 83, 391 61 Řepeč	zeleň	ostatní plocha		342
1679/8	Česká republika *		lesní pozemek	pozemek určený k plnění funkcí lesa	318
1858/1	Obec Řepeč, č. p. 83, 391 61 Řepeč	ostatní komunikace	ostatní plocha		10005

\* Právo hospodařit s majetkem státu:  
Vojenské lesy a statky ČR, s.p., Pod Juliskou 1621/5, Dejvice, 16 000 Praha 6

-  - Předmětný objekt- SO 01 SPORTOVNÍ HRŠTĚ
-  - Předmětný objekt- SO 02 OPĚRNÉ ZDI
-  - Předmětný objekt- SO 03 ZPEVNĚNÉ PLOCHY
-  - Předmětné území, par.č., 1544/1, 1089/4, 1900/2, 1679/2, 1679/8, 1858/1 v katastrálním území Řepeč



Na vypracovanou dokumentaci se vztahuje zákon č. 478/92 Sb. a autor si vyhrazuje právo písemného souhlasu při případném předání třetím osobám.

Víceúčelové hřiště Řepeč

DSP+DPS

Zakázka číslo  
791-01/2015  
Datum  
12/2017

Investor	OBEC ŘEPEČ, Řepeč 83, 391 61 Opařany
Obsah	Katastrální situační výkres
Z. Projektant	stav. Vladimír LÍKAŘ
Vypracoval	stav. Vladimír LÍKAŘ
Kreslil	Ing. Blanka Duchoňová

Měřítko  
1:1000  
Číslo výkresu  
**C.4**